


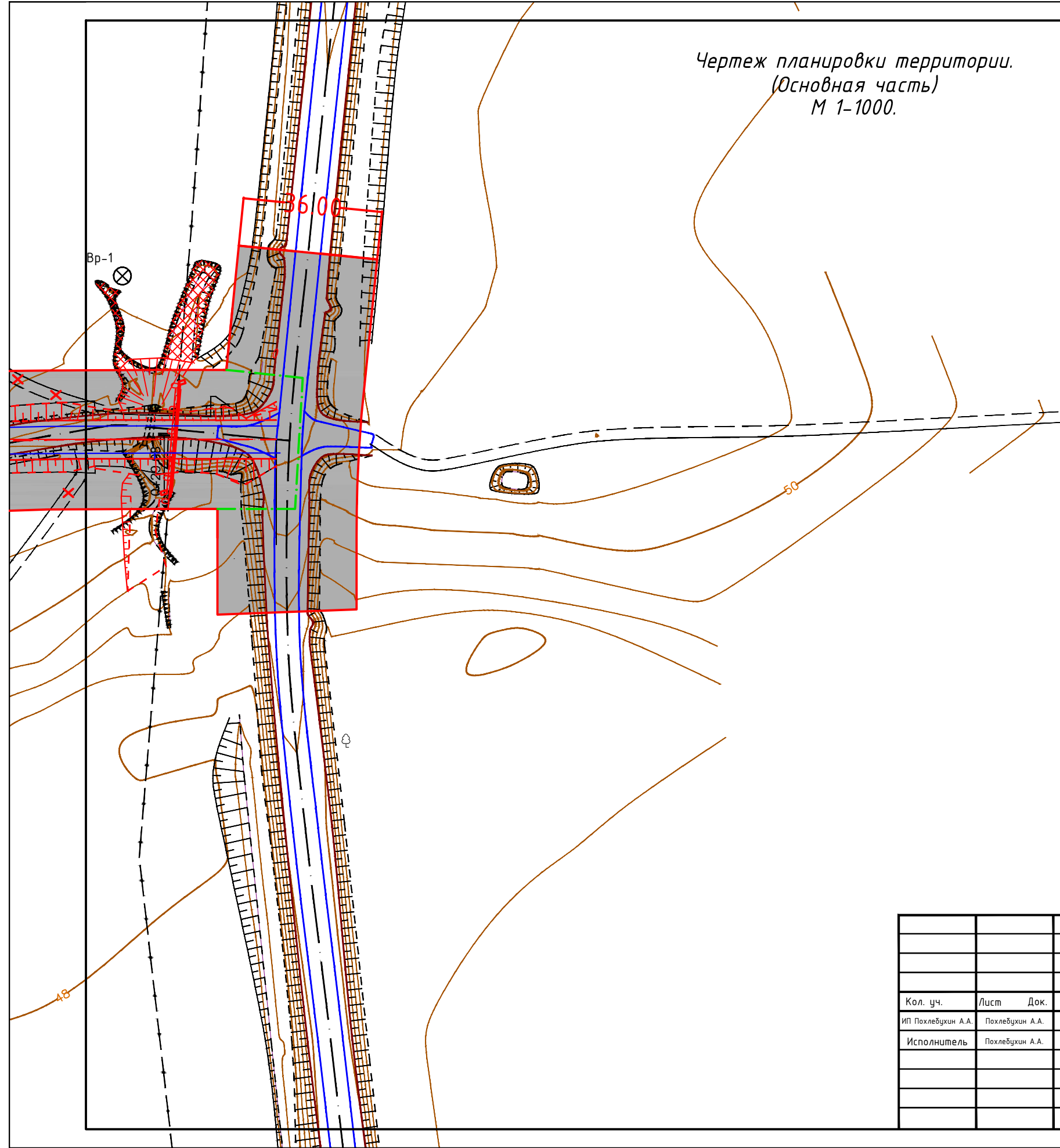
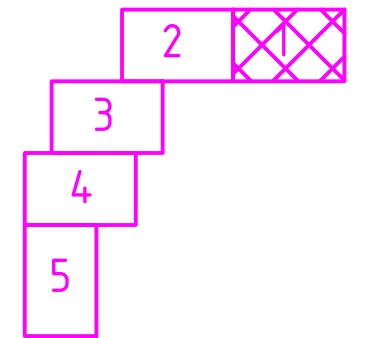
Чертеж планировки территории.
(Основная часть)
М 1-1000.



Условные обозначения

Обозначения	Наименование
	Красные линии
	Существующий подземный кабель связи
	Существующая ЛЭП 10 кВ
	Горизонтали
	Существующая автомобильная дорога
	Существующая проселочная дорога
	Проектируемый подъезд к пос. Ляшево
	Проселочная дорога под снос
	Граница проектирования
	Существующий газопровод высокого давления
	Проектируемые пешеходные переходы
	Проектируемые тротуары
	Зона инженерно-транспортной инфраструктуры

Схема раскладки листов



					2015 год		
					Оренбургская область, Первомайский район, МО Ленинский сельсовет.		
Кол. уч.	Лист	Док.	Подпись	Дата	Стадия ППиПМ	Лист 1	Листов 5
ИП Похлебухин А.А.	Похлебухин А.А.						
Исполнитель	Похлебухин А.А.				Чертеж планировки территории. (Основная часть) М 1-1000.		ИП Похлебухин А.А.